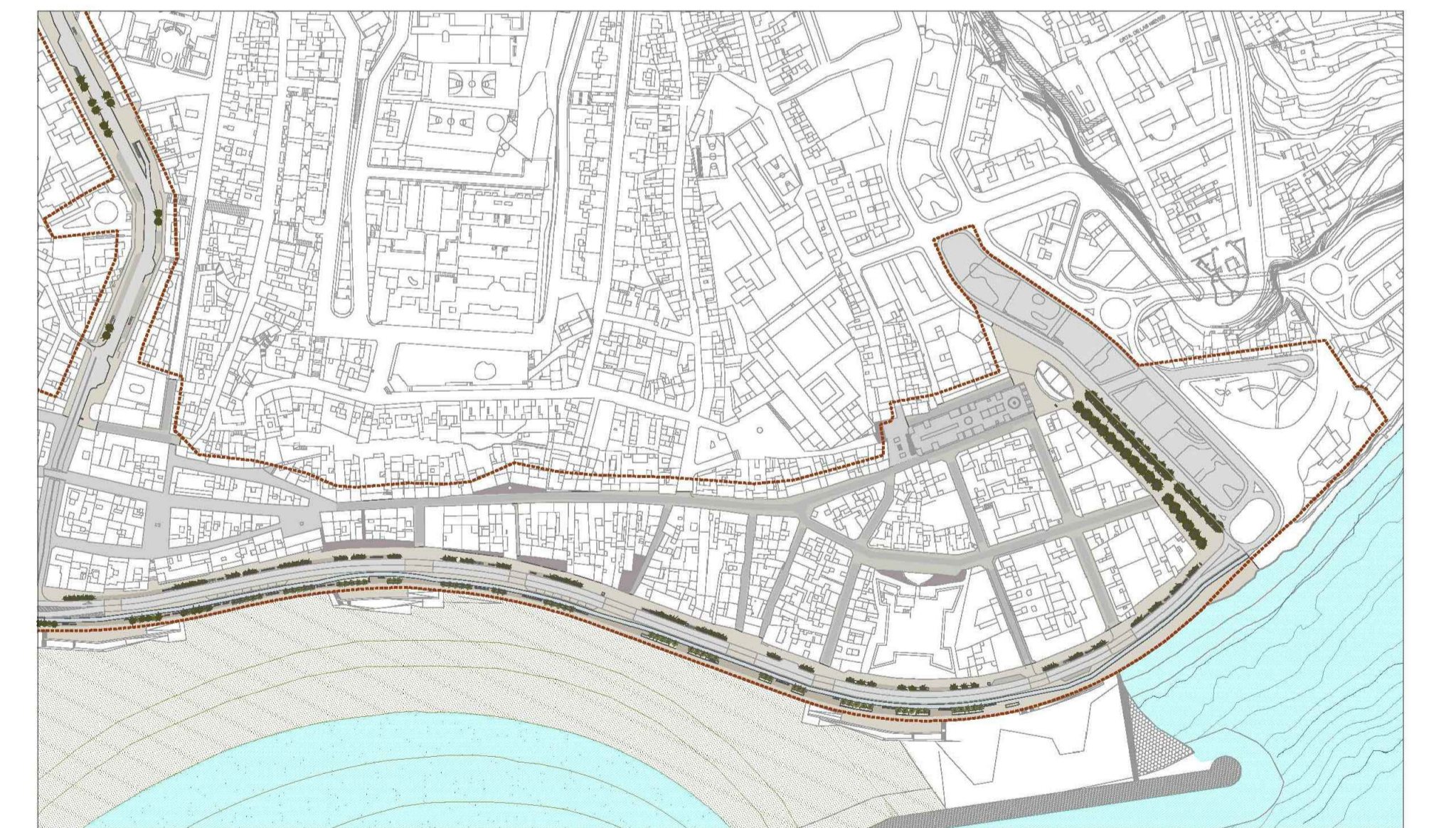


ORTOFOTO S/C DE LA PALMA



FASE 2.2 DEL PLAN DIRECTOR ZONA COMERCIAL ABIERTA DE S/C DE LA PALMA



Leyenda	
	R. Electricidad
	R. Alumbrado
	R. Telecomunicaciones
	R. Trafico
	R. Agua
	Semáforo
	Farola
	Alcantarillado
	Señales
	R. Ind.
	Imbornal
	Red de Abastecimiento
	Red de saneamiento
	Red de impulsión - saneamiento

----- Dominio Público Marítimo Terrestre. Referencia DL-161-TF Orden Ministerial 28/08/2003 DPMT DPMT aprobado.

..... Servidumbre de Protección. Referencia DL-161-TF Orden Ministerial 28/08/2003 DPMT Servidumbre de protección



PROYECTO: PROYECTO DE URBANIZACION AVENIDA MARITIMA FASE 2 (PLAZA DE LA CONSTITUCIÓN - AVENIDA DE LAS NIEVES).
 PROYECTO DE EJECUCIÓN DEL PROYECTO DE URBANIZACION DE LA SUBFASE 2.2 (AVENIDA EL PUENTE - AVENIDA LAS NIEVES).

AUTOR DEL PROYECTO: GABRIEL HENRIQUEZ PEREZ ARQUITECTO REDACTOR
 JORGE HENRIQUEZ YANES ARQUITECTO COLABORADOR
 gchenriquez@coaciapalma.com Calle Virgen de La Luz 47, 38700 Santa Cruz de La Palma (+34) 922 416 410
 gh@henriquezarquitectos.com 38700 Santa Cruz de La Palma

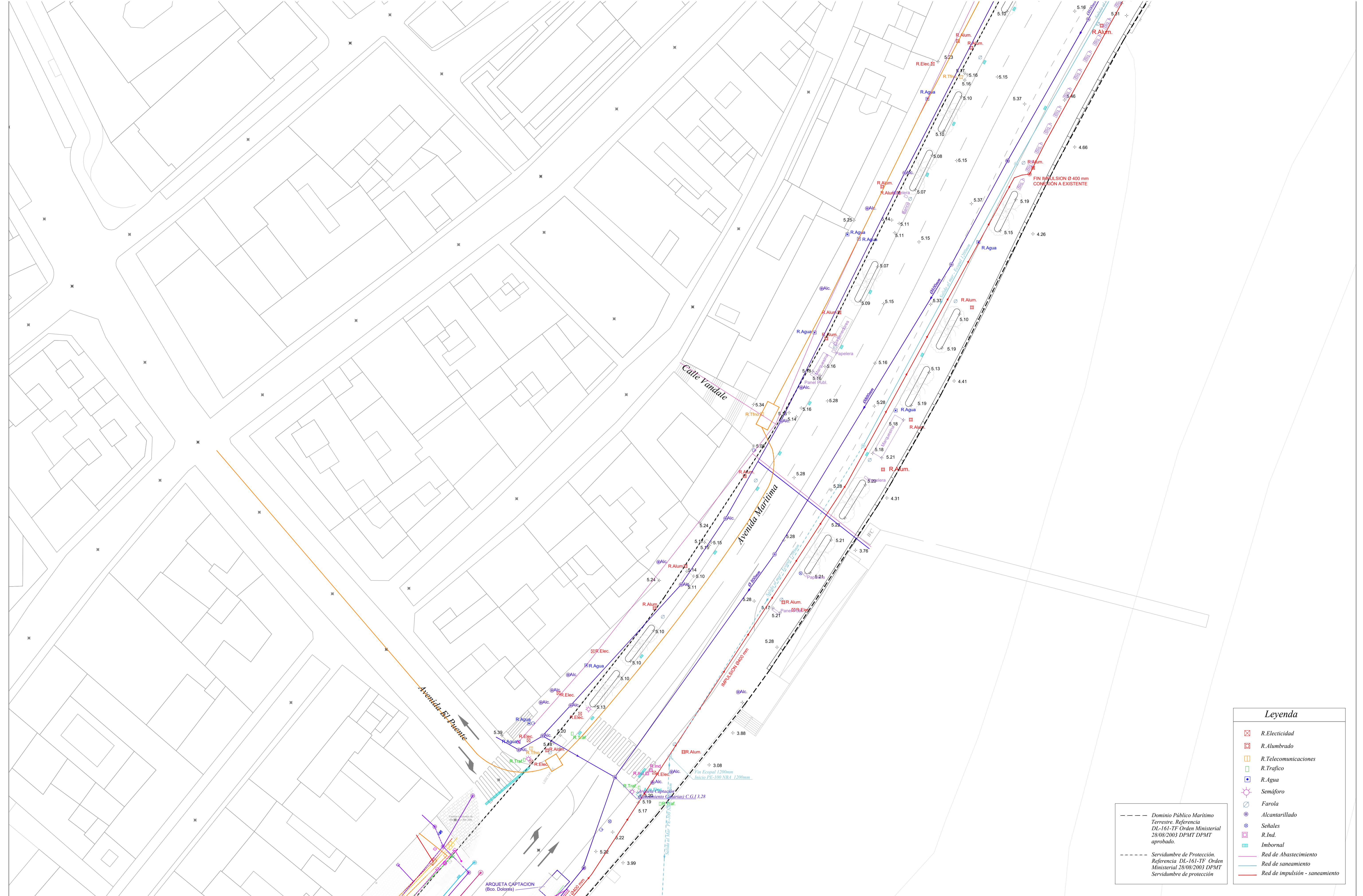
PLANO: ESTADO ACTUAL

AUTOR DEL ENCARGO: EXCMO. DE AYUNTAMIENTO DE SANTA CRUZ DE LA PALMA

FASE: Ejecución
 FECHA: Febrero 2021

ESCALA: 1:1.500
 FORMATO: DIN-A1

Nº Plano: 24

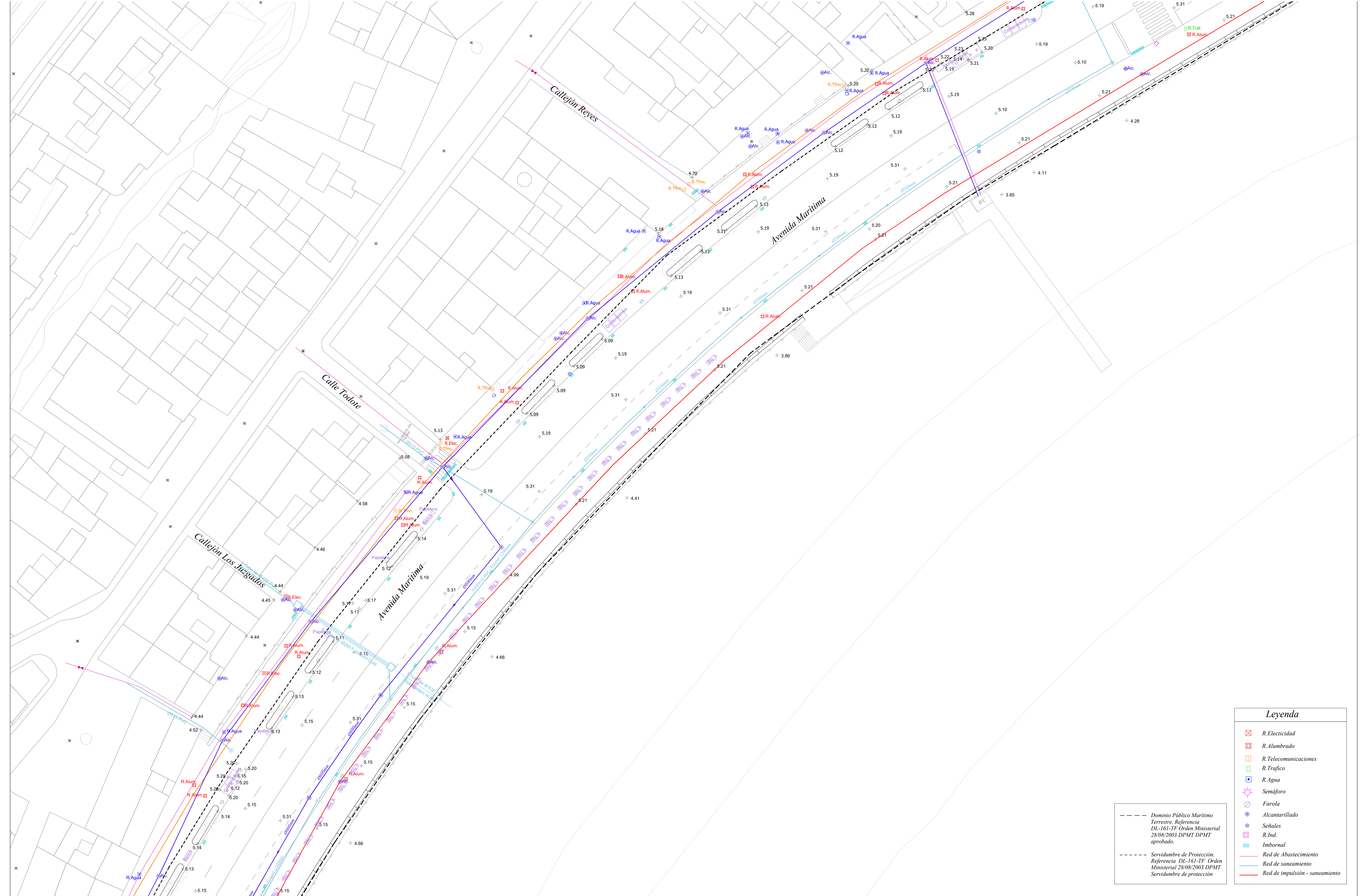


Leyenda

- ⊠ R.Electricidad
- ⊠ R.Alumbrado
- ⊠ R.Telecomunicaciones
- ⊠ R.Trafico
- ⊠ R.Agua
- ⊠ Semáforo
- ⊠ Farola
- ⊠ Alcantarillado
- ⊠ Señales
- ⊠ R.Ind.
- ⊠ Imbornal
- Red de Abastecimiento
- Red de saneamiento
- Red de impulsión - saneamiento

--- Dominio Público Marítimo
 Terrestre. Referencia DL-161-TF Orden Ministerial 28/08/2003 DPMT DPMT aprobado.
 --- Servidumbre de Protección.
 Referencia DL-161-TF Orden Ministerial 28/08/2003 DPMT Servidumbre de protección

	<p>PROYECTO: PROYECTO DE URBANIZACION AVENIDA MARITIMA FASE 2 (PLAZA DE LA CONSTITUCIÓN - AVENIDA DE LAS NIEVES). PROYECTO DE EJECUCIÓN DEL PROYECTO DE URBANIZACION DE LA SUBFASE 2.2 (AVENIDA EL PUENTE - AVENIDA LAS NIEVES).</p> <p>AUTOR DEL PROYECTO: GABRIEL HENRÍQUEZ PEREZ (ARQUITECTO REDACTOR) JORGE HENRÍQUEZ YANES (ARQUITECTO COLABORADOR)</p> <p>geh@henriquezarquitectos.com ggh@henriquezarquitectos.com Calle Virgen de La Luz 47, 38700 Santa Cruz de La Palma (+34) 922 416 410</p>	<p>PLANO: ESTADO ACTUAL</p> <p>AUTOR DEL ENCARGO: EXCMO. DE AYUNTAMIENTO DE SANTA CRUZ DE LA PALMA</p>	<p>FASE: Ejecución FECHA: Febrero 2021</p> <p>ESCALA: 1:250 FORMATO: DIN-A1</p>	<p>Nº Plano: 24.1</p>
--	---	--	---	--



Leyenda

- ⊠ R.Electricidad
- ⊠ R.Alumbrado
- ⊠ R.Telecomunicaciones
- ⊠ R.Trafico
- ⊠ R.Agua
- ⊠ Semáforo
- ⊠ Farola
- ⊠ Alcantarillado
- ⊠ Señales
- ⊠ R.Ind.
- ⊠ Imbornal
- ⊠ Red de Abastecimiento
- ⊠ Red de saneamiento
- ⊠ Red de impulsión - saneamiento

--- Dominio Público Marítimo Terrestre. Referencia DL-161-TF Orden Ministerial 28/08/2003 DPMT DPMT aprobado.

--- Servidumbre de Protección. Referencia DL-161-TF Orden Ministerial 28/08/2003 DPMT Servidumbre de protección

PROYECTO: PROYECTO DE URBANIZACION AVENIDA MARITIMA FASE 2 (PLAZA DE LA CONSTITUCIÓN - AVENIDA DE LAS NIEVES).
 PROYECTO DE EJECUCIÓN DEL PROYECTO DE URBANIZACION DE LA SUBFASE 2.2 (AVENIDA EL PUENTE - AVENIDA LAS NIEVES).

AUTOR DEL PROYECTO: GABRIEL HENRIQUEZ PEREZ JORGE HENRIQUEZ YANES
 ARQUITECTO REDACTOR ARQUITECTO COLABORADOR

geh@henriquezarquitectos.com gh@henriquezarquitectos.com
 Calle Virgen de La Luz 47, /38700 Santa Cruz de La Palma
 (+34) 922 416 410

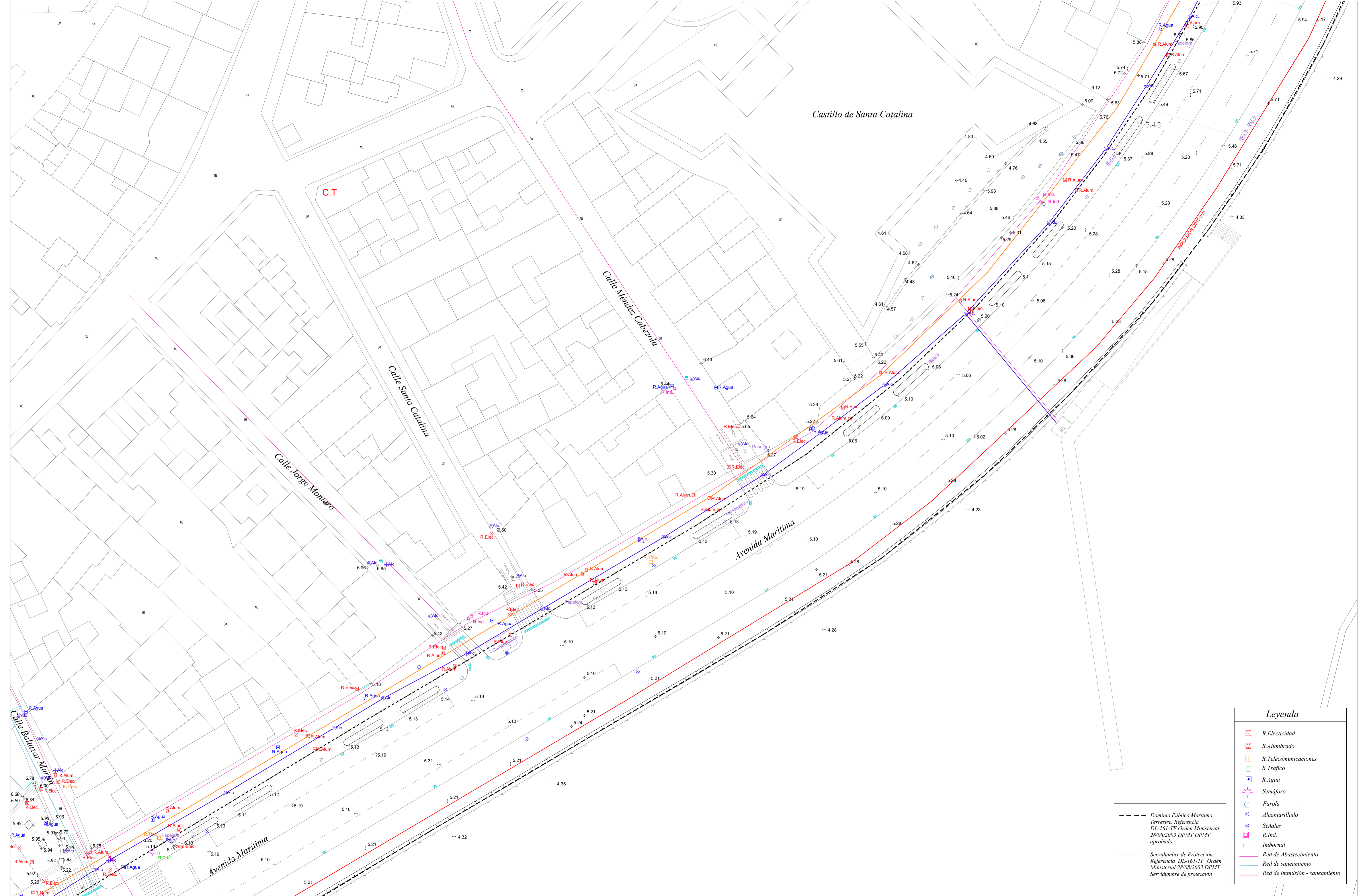
PLANO: ESTADO ACTUAL

AUTOR DEL ENCARGO: EXCMO. DE AYUNTAMIENTO DE SANTA CRUZ DE LA PALMA

FASE: Ejecución
 FECHA: Febrero 2021

ESCALA: 1:250
 FORMATO: DIN-A1

Nº Plano: **24.2**



Castillo de Santa Catalina

C.T

Calle Méndez Cabeza

Calle Santa Catalina

Calle Jorge Romero

Avenida Marítima

Calle Buzar Marín

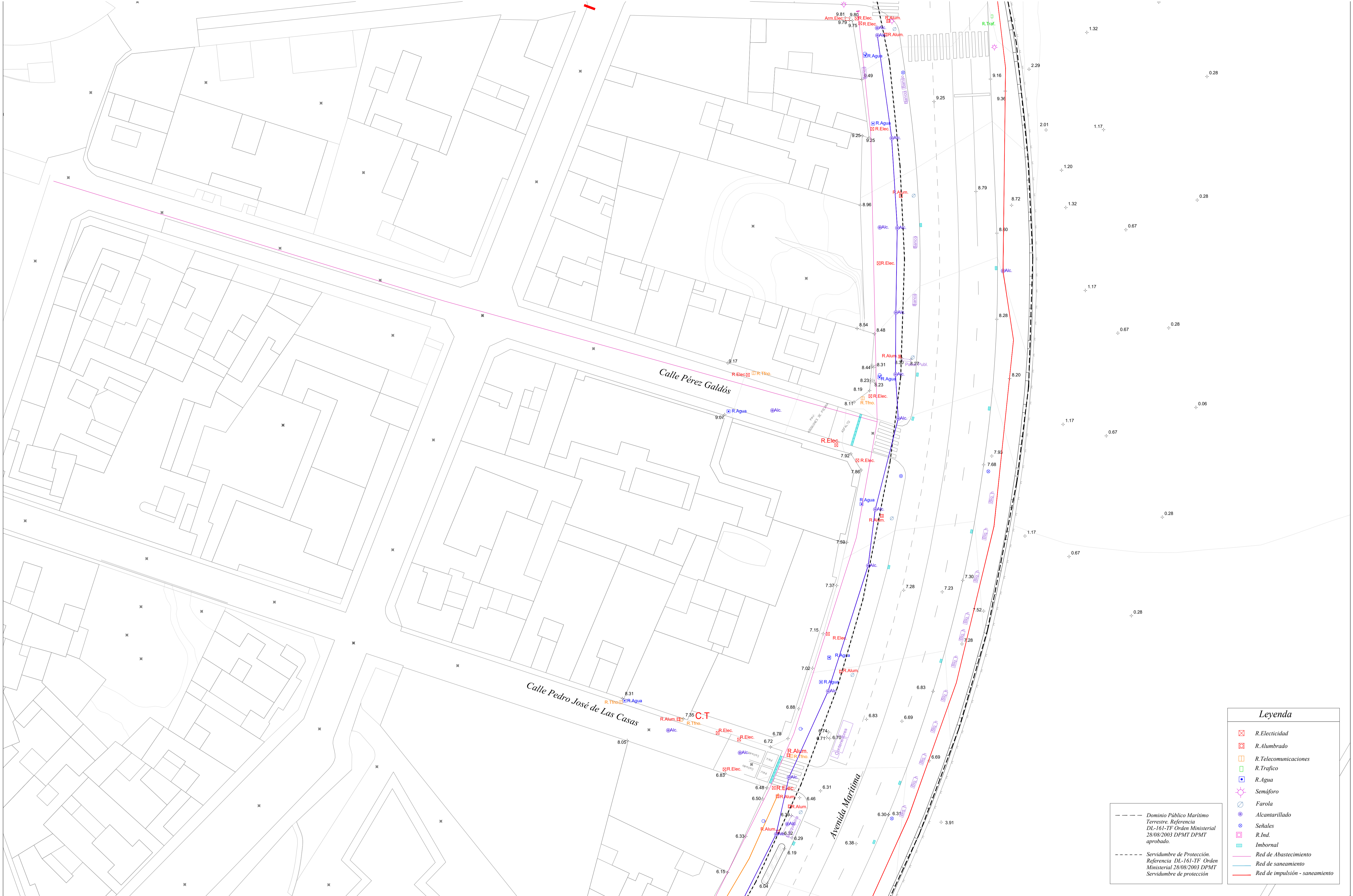
Leyenda

- ⊠ R.Electricidad
- ⊠ R.Alumbrado
- ⊠ R.Telecomunicaciones
- ⊠ R.Trafico
- ⊠ R.Agua
- ⊠ Semáforo
- ⊠ Farola
- ⊠ Alcantarillado
- ⊠ Señales
- ⊠ R.Ind.
- ⊠ Imbornal
- Red de Abastecimiento
- Red de saneamiento
- Red de impulsión - saneamiento

--- Dominio Público Marítimo Terrestre. Referencia DL-161-TF Orden Ministerial 28/08/2003 DPMT DPMT aprobado.

--- Servidumbre de Protección. Referencia DL-161-TF Orden Ministerial 28/08/2003 DPMT Servidumbre de protección

	<p>PROYECTO: PROYECTO DE URBANIZACION AVENIDA MARITIMA FASE 2 (PLAZA DE LA CONSTITUCIÓN - AVENIDA DE LAS NIEVES). PROYECTO DE EJECUCIÓN DEL PROYECTO DE URBANIZACION DE LA SUBFASE 2.2 (AVENIDA EL PUENTE - AVENIDA LAS NIEVES).</p> <p>AUTOR DEL PROYECTO: GABRIEL HENRIQUEZ PEREZ (ARQUITECTO REDACTOR) / JORGE HENRIQUEZ YANES (ARQUITECTO COLABORADOR)</p> <p> geh@henriquezarquitectos.com Calle Virgen de La Luz 47, (+34) 922 416 410 </p>	<p>PLANO: ESTADO ACTUAL</p> <p>AUTOR DEL ENCARGO: EXCMO. DE AYUNTAMIENTO DE SANTA CRUZ DE LA PALMA</p>	<p>FASE: Ejecución</p> <p>FECHA: Febrero 2021</p> <p>ESCALA: 1:250</p> <p>FORMATO: DIN-A1</p>	<p>Nº Plano:</p> <h1 style="margin: 0;">24.3</h1>
--	--	--	---	---



Leyenda	
	R.Electricidad
	R.Alumbrado
	R.Telecomunicaciones
	R.Trafico
	R.Agua
	Semáforo
	Farola
	Alcantarillado
	Señales
	R.Ind.
	Imbornal
	Red de Abastecimiento
	Red de saneamiento
	Red de impulsión - saneamiento

----- Dominio Público Marítimo Terrestre. Referencia DL-161-TF Orden Ministerial 28/08/2003 DPMT DPMT aprobado.

----- Servidumbre de Protección. Referencia DL-161-TF Orden Ministerial 28/08/2003 DPMT Servidumbre de protección



PROYECTO: PROYECTO DE URBANIZACIÓN AVENIDA MARITIMA FASE 2 (PLAZA DE LA CONSTITUCIÓN - AVENIDA DE LAS NIEVES).
 PROYECTO DE EJECUCIÓN DEL PROYECTO DE URBANIZACIÓN DE LA SUBFASE 2.2 (AVENIDA EL PUENTE - AVENIDA LAS NIEVES).

AUTOR DEL PROYECTO: GABRIEL HENRÍQUEZ PÉREZ (ARQUITECTO REDACTOR) / JORGE HENRÍQUEZ YANES (ARQUITECTO COLABORADOR)

gchenriquez@coaciapalma.org / gh@henriquezarquitectos.com
 Calle Virgen de La Luz 47, 38700 Santa Cruz de La Palma (+34) 922 416 410

PLANO: ESTADO ACTUAL

AUTOR DEL ENCARGO: EXCMO. DE AYUNTAMIENTO DE SANTA CRUZ DE LA PALMA

FASE: Ejecución
 FECHA: Febrero 2021

ESCALA: 1:250
 FORMATO: DIN-A1

Nº Plano: 24.4